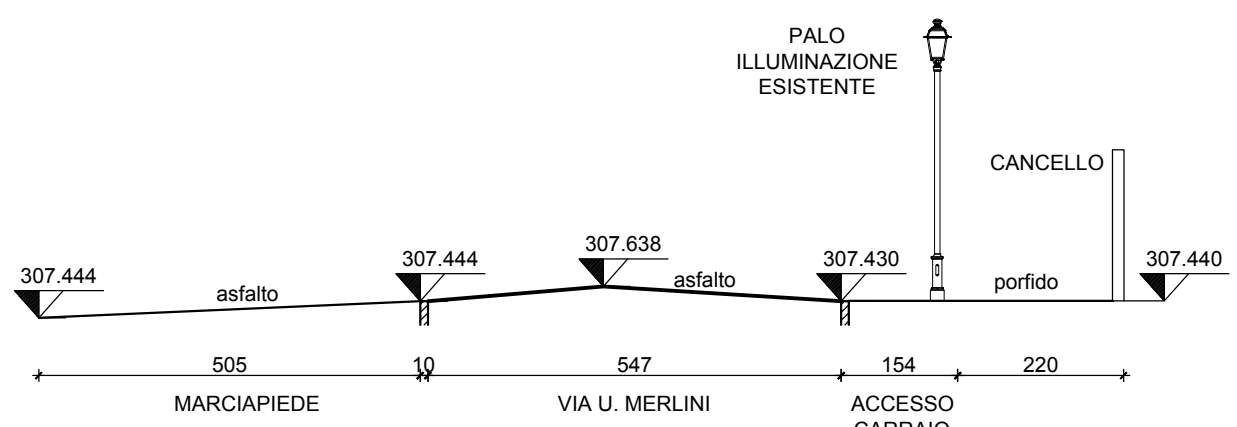
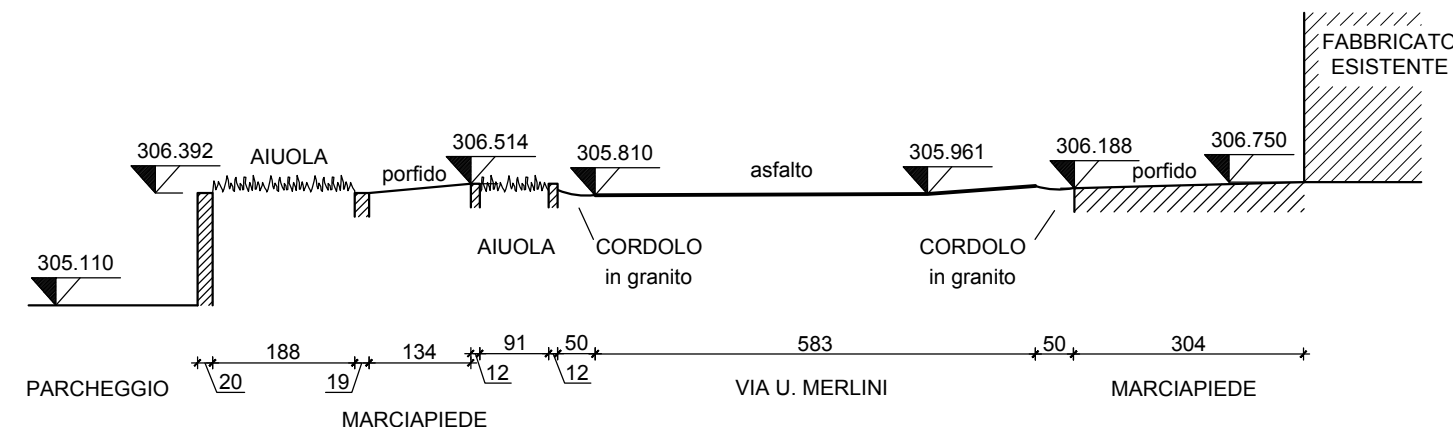


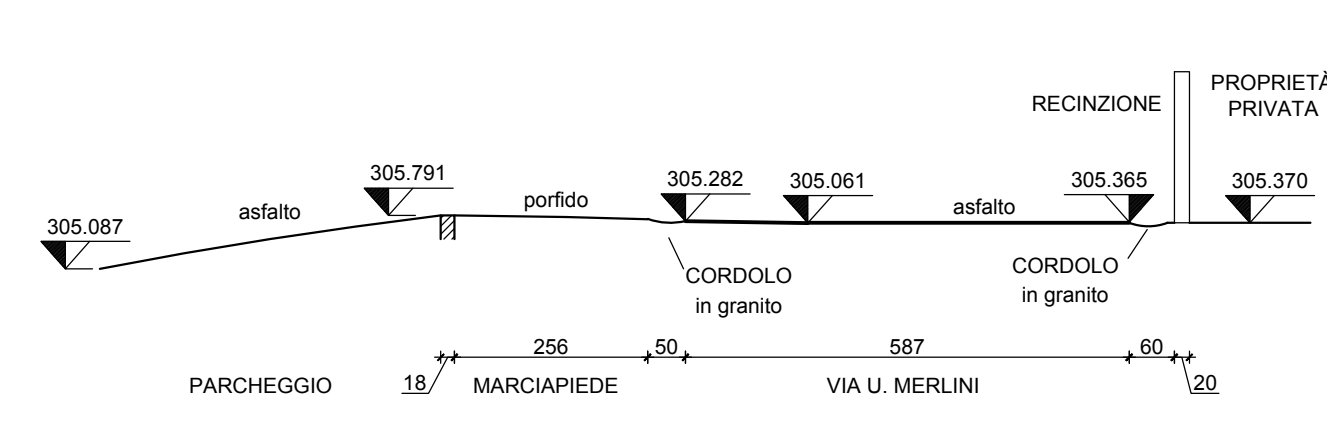
SEZIONE 1-1
scala 1:100



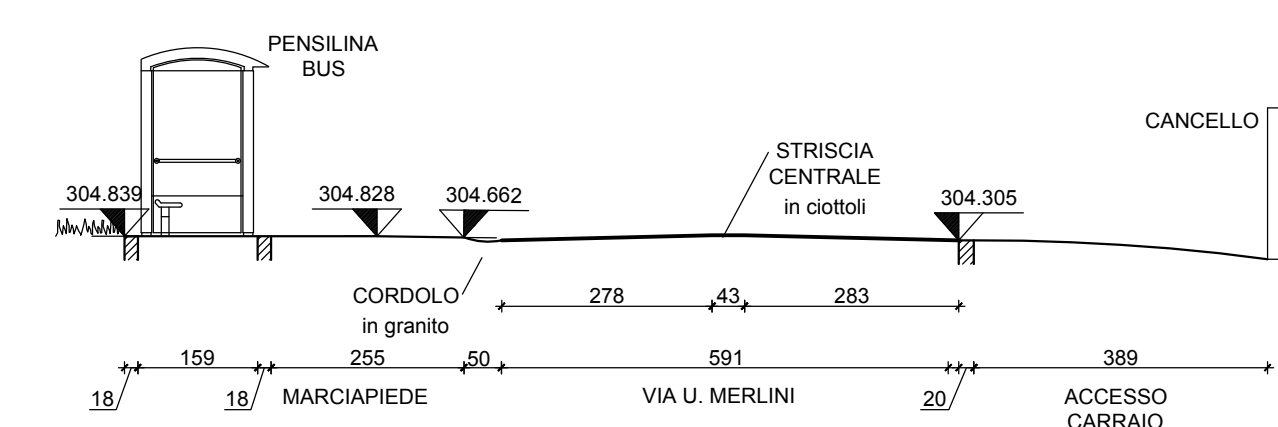
SEZIONE 2-2
scala 1:100



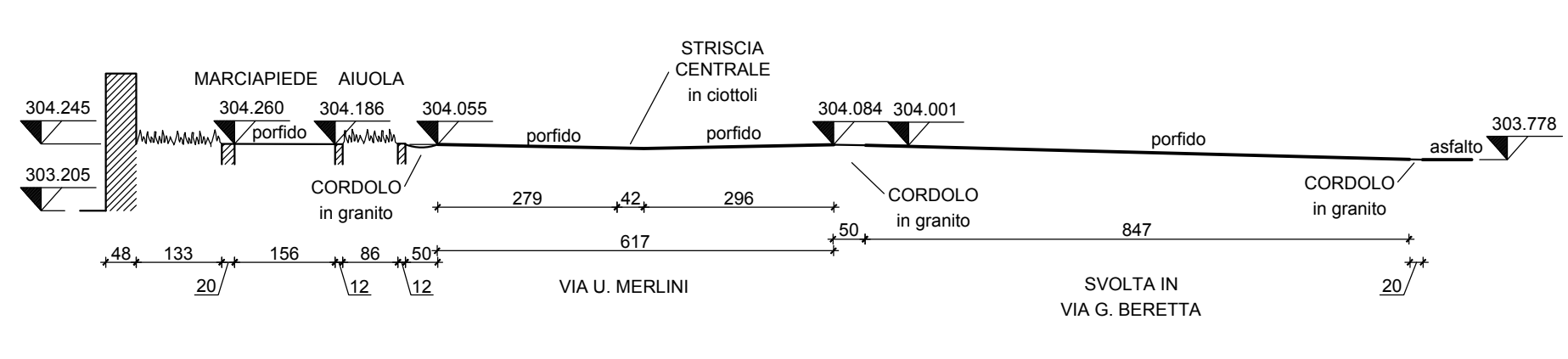
SEZIONE 3-3
scala 1:100



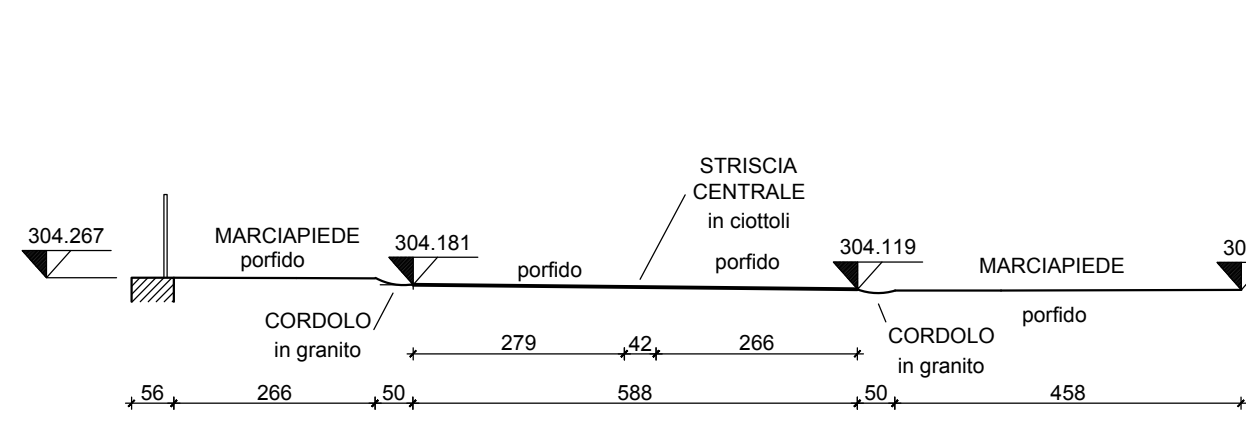
SEZIONE 4-4
scala 1:100



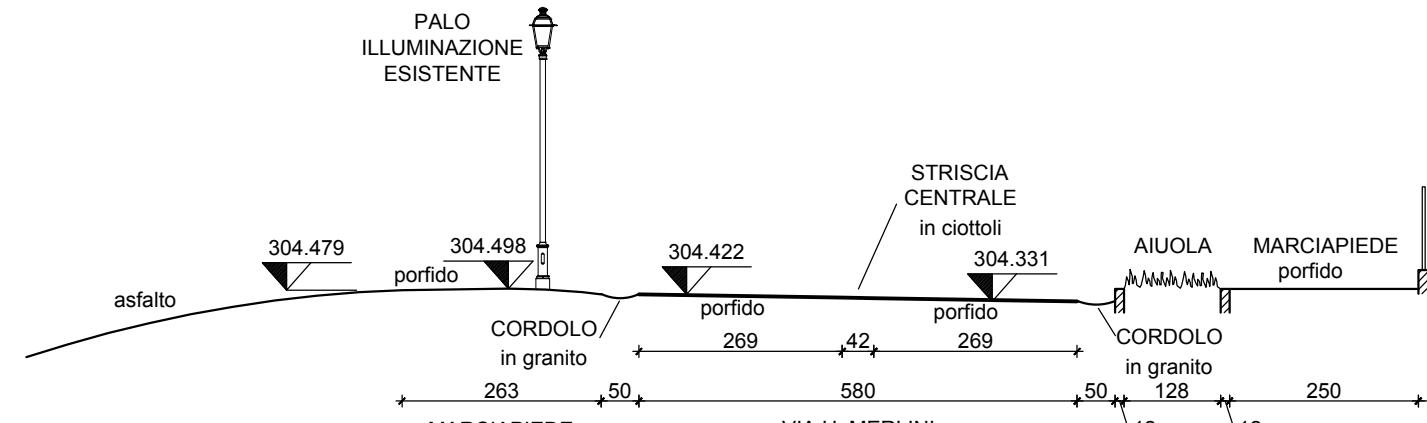
SEZIONE 5-5
scala 1:100



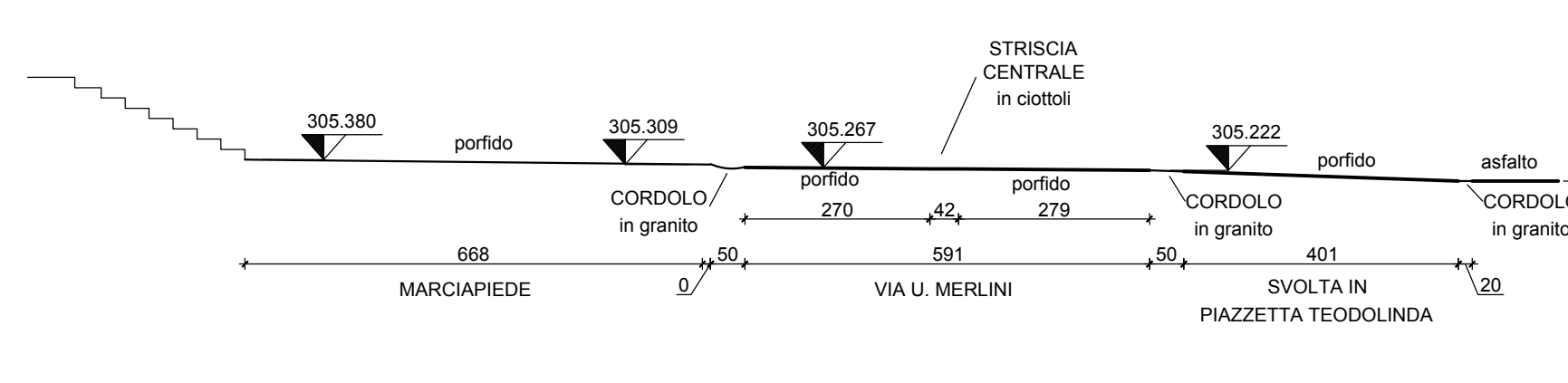
SEZIONE 6-6
scala 1:100



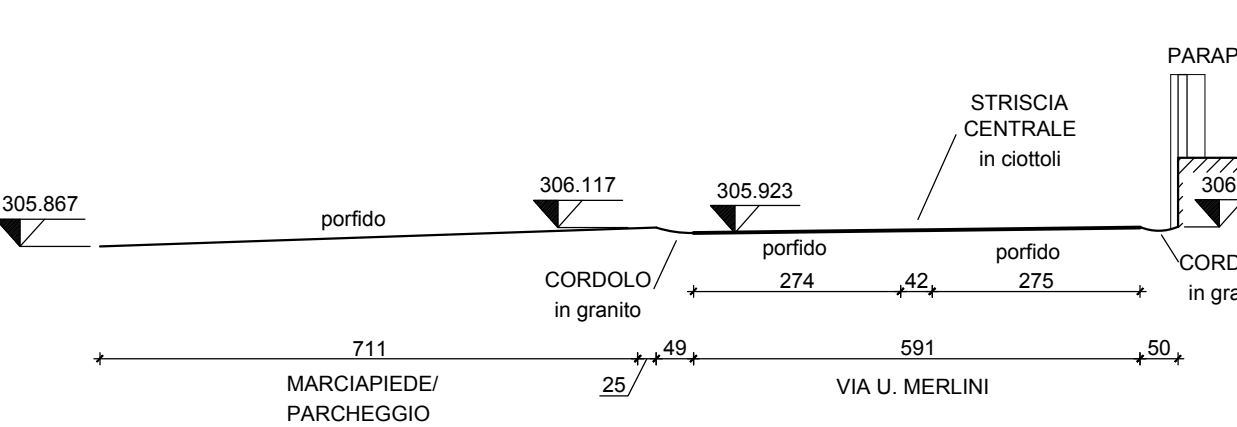
SEZIONE 7-7
scala 1:100



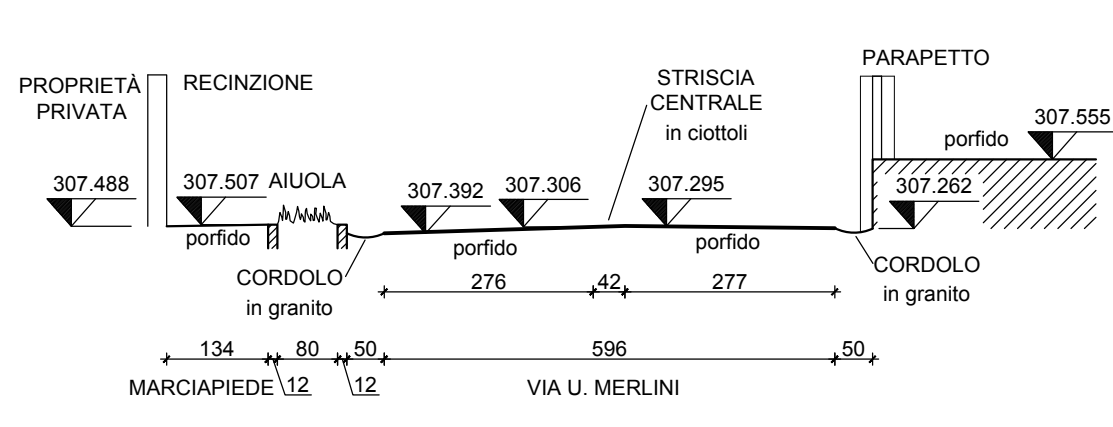
SEZIONE 8-8
scala 1:100



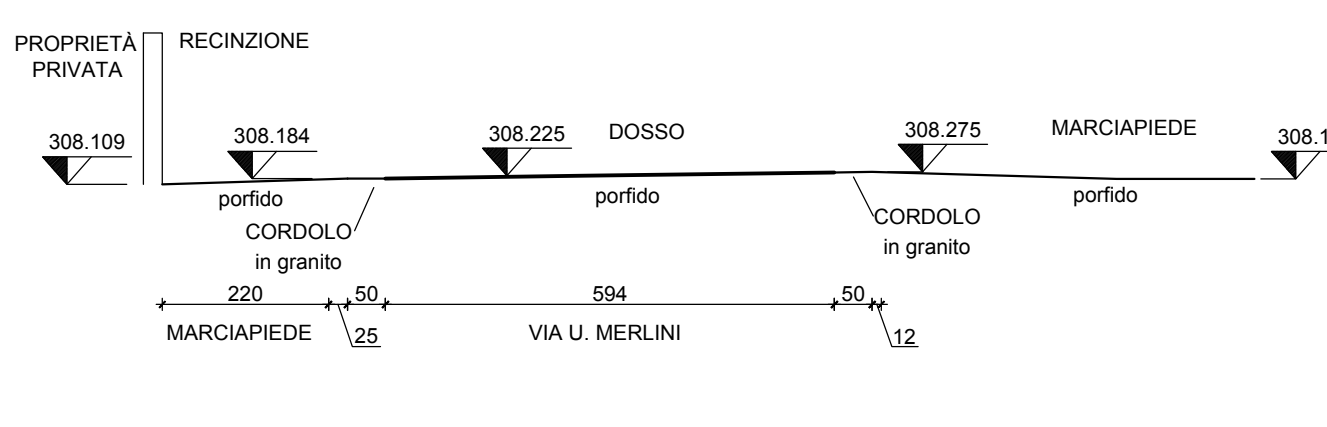
SEZIONE 9-9
scala 1:100



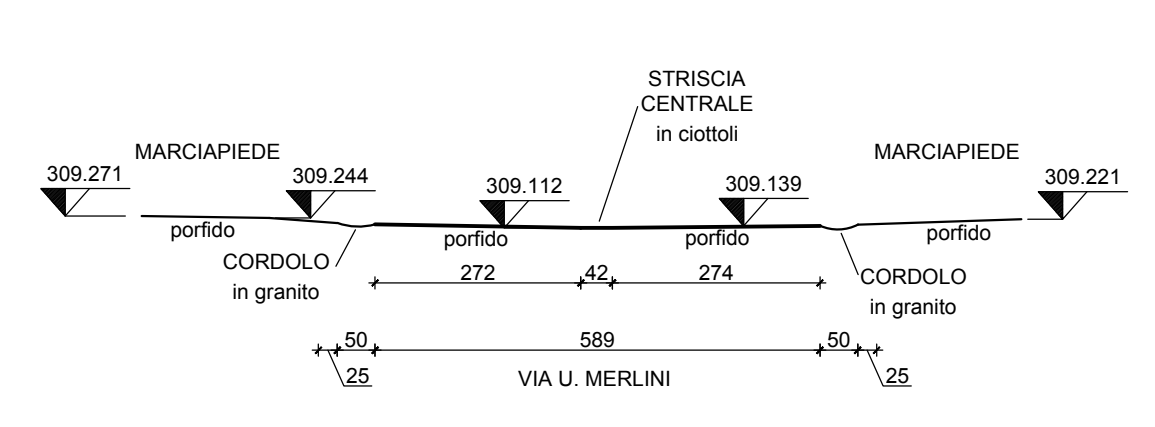
SEZIONE 10-10
scala 1:100



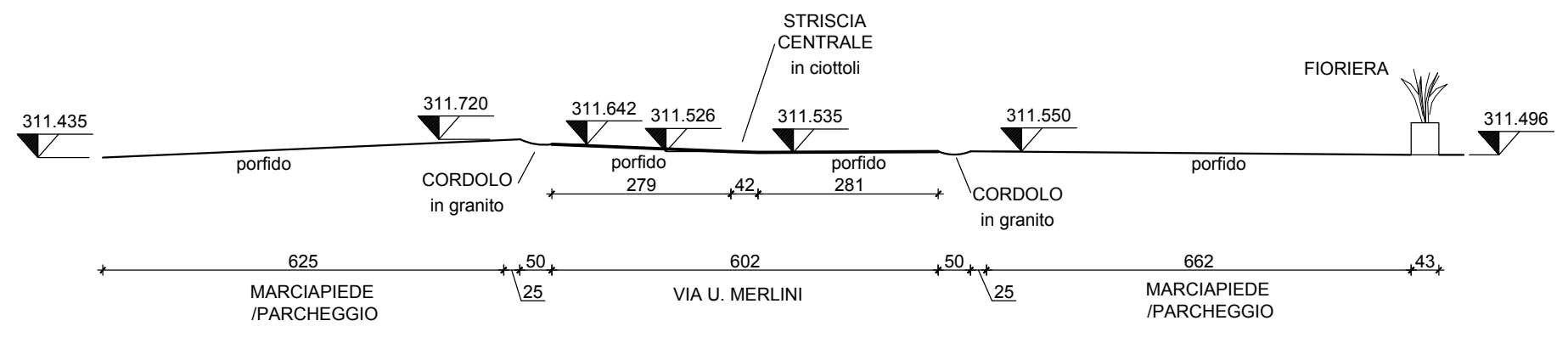
SEZIONE 11-11
scala 1:100



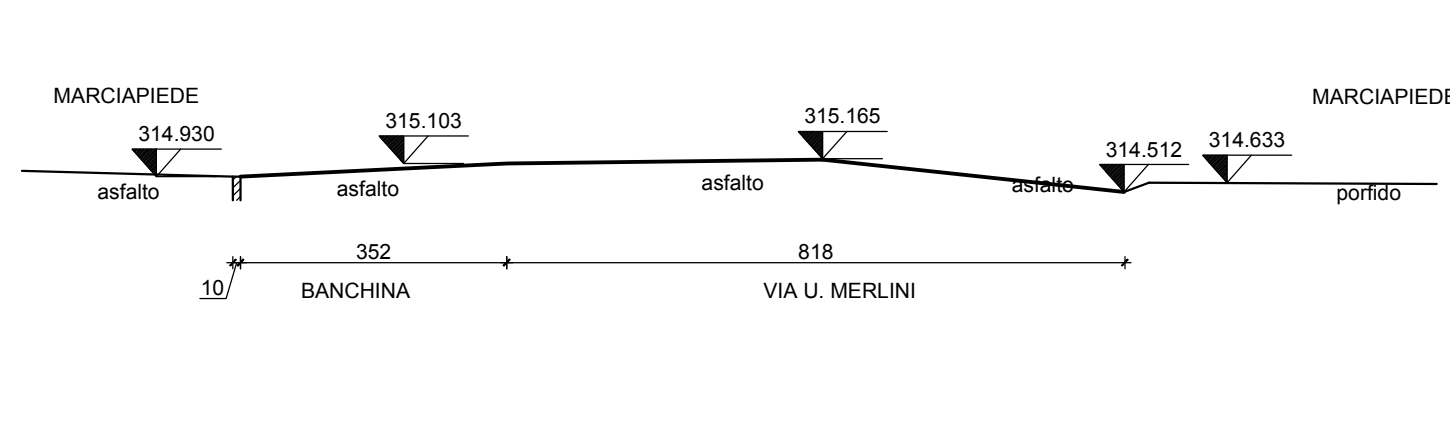
SEZIONE 12-12
scala 1:100



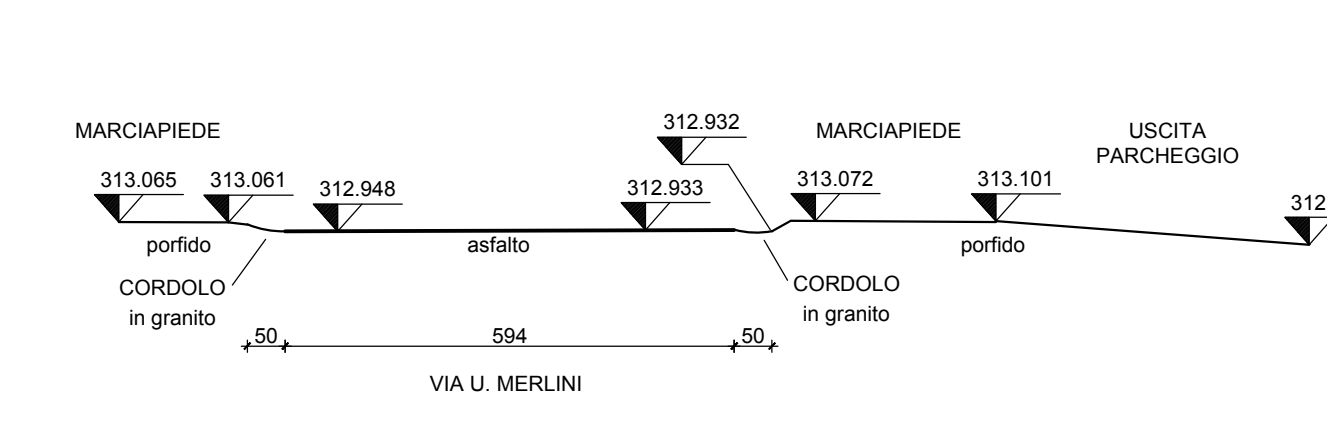
SEZIONE 13-13
scala 1:100




SEZIONE 14-14
scala 1:100



SEZIONE 15-15
scala 1:100



SEZIONE 16-16
scala 1:100



PLANIMETRIA GENERALE - Stato di fatto
scala 1:500



LEGENDA:

- Lampione
- Pozzetto fognatura
- Pozzetto
- Caditoia
- Pozzetto ENEL
- Pozzetto TELECOM
- Saracinesca
- Segnale stradale verticale
- Idrante
- Ingresso carroia
- Ingresso pedonale
- Manto stradale in porfido



Comune di
MISSAGLIA
Provincia di LECCO

Manutenzione straordinaria Via Merlini

PROGETTO DEFINITIVO

COMMESSA: 024-19
OGGETTO: PLANIMETRIA E SEZIONI - STATO DI FATTO
TAV: 05

REV.	DESCRIZIONE	REDATTO	CONTROLLATO	APPROVATO	DATA
01	Prima emissione	LSI	MMC	MMC	LUGLIO 2019
02					
03					
04					
05					
06					

PROGETTISTA E D.L.:
MERONI INGEGNERIA INTEGRATA
Ing. Gianluigi Meroni
Via IV Novembre, 91 - 23891 Barzardo (LC) - P.IVA. 02681980130
Tel./Fax: 03092.111.646 - E-mail: info@meronidstudio.it

IL RESPONSABILE UNICO DEL PROCEDIMENTO:
ARCH. MANUELA PELLICCHI
VIA GIACOMO MATTEOTTI, 6-B
23873 MISSAGLIA (LC)

Nome del File: 024-19_d_005_planimetria e sezioni - stato di fatto_rev.05.dwg
Questo disegno è di proprietà di MERONI INGEGNERIA INTEGRATA e non deve essere riprodotto o trasferito a terzi senza autorizzazione scritta di MERONI INGEGNERIA INTEGRATA.